MAPA DO CELÓW PROJEKTOWYCH
SKALA 1: 500
Obiekt: Gdańsk ul. Rakoczego

Identyfikator i nazwa jednostki ewidencyjnej: 226101_1
Identyfikator i nazwa obrębu ewidencyjnego: 0052; 0053;
Nr sekcji: 6.221.25.24: 4.1;4.2;
Nr zgłoszenia roboty kerg: WG-III.6640.1.2543.2021
Działka: 0052.71/3 i inne
Układ współrzędnych prostokątnych płaskich: 2000 strefa 6
Geodezyjny układ odniesienia: Kronsztadt 86 bis
Imię i nazwisko lub nazwa podmiotu, który wykonał mapę oraz podpis osoby reprezentującej ten podmiot:

Biuro Projektów i Inwestycji
„Projmed” Bianka Hirsch
81-574 Gdynia, ul. Sienna 2A
NIP 593-111-52-45, tel.(58) 781-07-80

GEODETA UPRAWNIONY
mgr inż. Mateusz Tyszkiewicz
Uprawnienia zawodowe nr 22180

▬ ▬ ▬ Oznaczenie granic obszaru, który był przedmiotem aktualizacji

Mapa aktualna na dzień 08.06.2021r.

▬ ▬ ▬ Obiekty nieobjęte katalogiem obiektów baz danych

Treść mapy zawiera dane (jeżeli istnieją) z bazy RKSPUT-Gdańsk według stanu na dzień 01.06.2021r.

Nie wyklucza się istnienia w terenie innych niewykazanych na niniejszej mapie urządzeń podziemnych, które nie były zgłoszone do inwentaryzacji.
Mapę wykonano bez ustalenia oraz badania stanu prawnego granic działek.
Służebności gruntowych nie badano.

2021 -06- 0 8

Gdańsk, dn. 08.06.2021r. wyk. M.Tyszkiewicz

Poświadczam, że niniejszy dokument został opracowany w wyniku prac geodezyjnych i kartograficznych, których rezultaty zawiera operat techniczny pozytywnie zweryfikowany. Jednocześnie informuję, że jestem świadomy odpowiedzialności karnej za złożenie fałszywego oświadczenia.

Organ prowadzący państwowy zasób geodezyjny i kartograficzny	Urząd Miejski w Gdańsku Wydział Geodezji ul. Lastadia 2 80-880 Gdańsk
Indentyfikator zgłoszenia prac geodezyjnych/~~kartograficznych~~	WG-III.6640.1.2543.2021
Wykonawca prac geodezyjnych	Biuro Projektów i Inwestycji "PROJMED" Bianka Hirsch
Nr oraz data uzyskania pozytywnego protokołu weryfikacji operatu	Protokół WG-III.6640.1.2543.2021_24266 z dnia 16.06.2021
Imię i nazwisko oraz nr uprawnień zawodowych kierownika prac	mgr inż. Mateusz Tyszkiewicz 22180

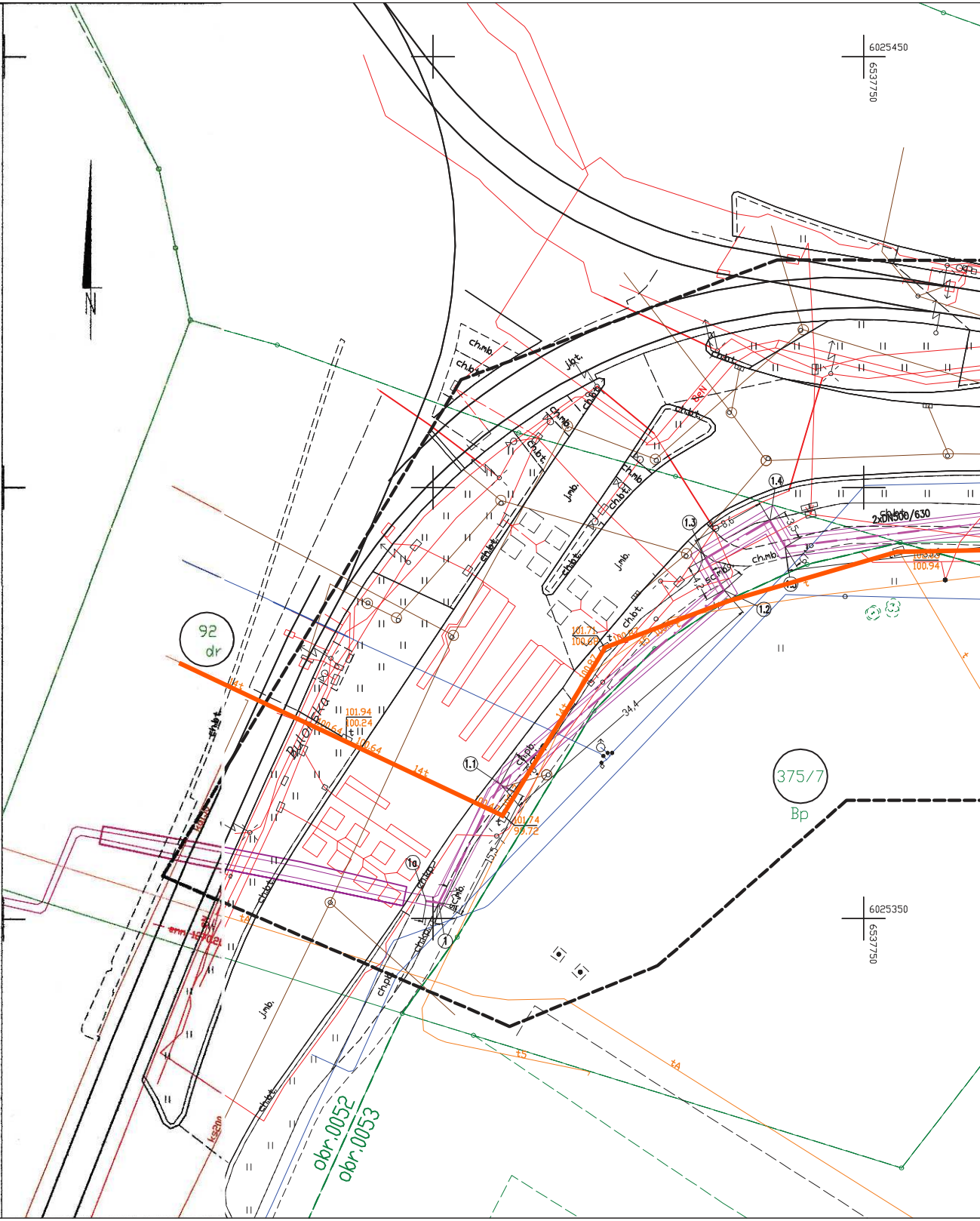
6025450
6537750
N
92
dr
375/7
Bp
2xDN500/630
6025350
6537750
obr.0052
obr.0053

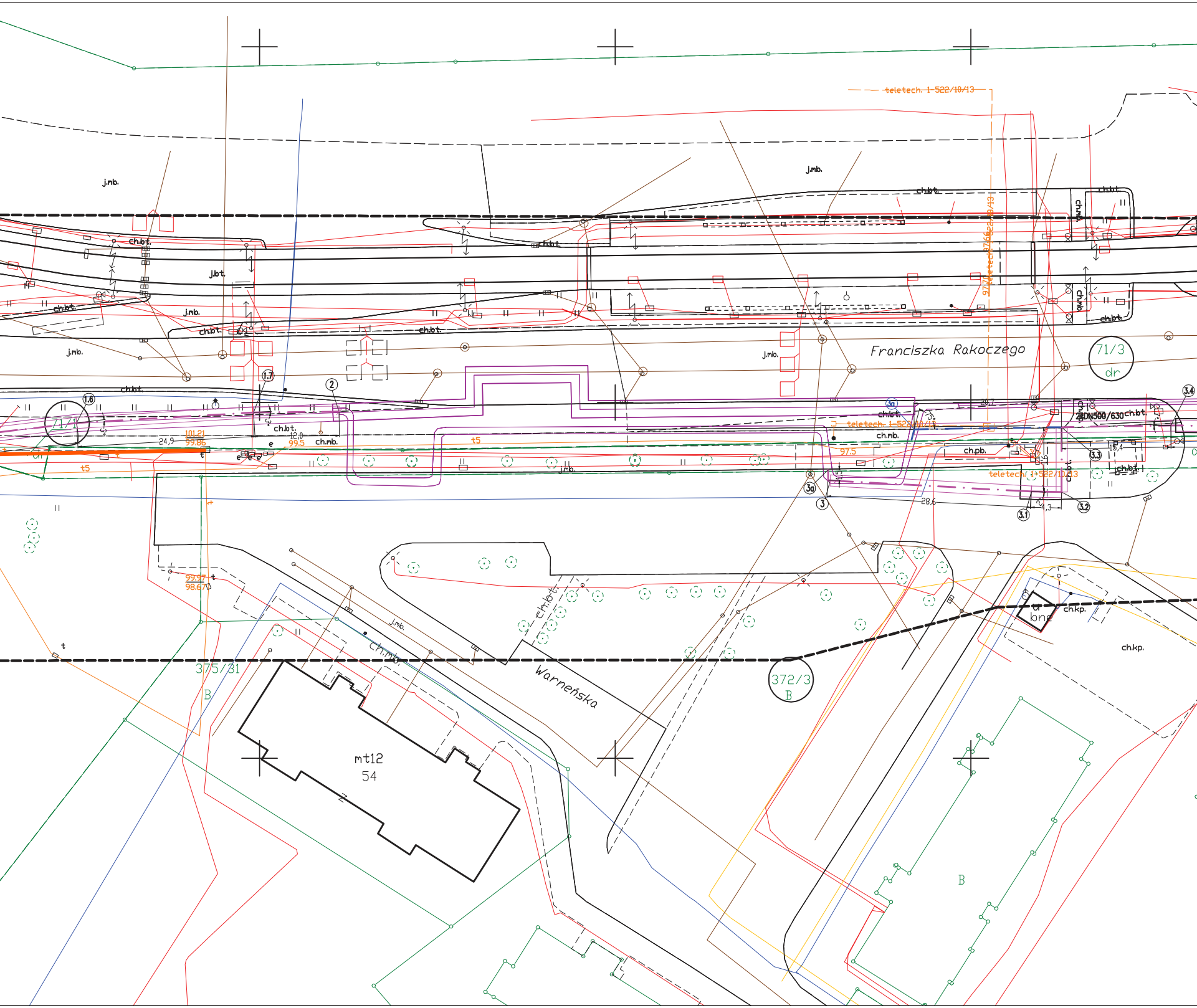
teletech. 1-522/10/13
j.mb.
j.mb.
ch.bt.
ch.bt.
j.bt.
j.mb.
ch.bt.
ch.bt.
ch.bt.
j.mb.
ch.bt.
Franciszka Rakoczego
71/3
dr
1.6
1.7
2
71/1
ch.bt.
24,9
101,21
99,86
12,0
99,5
ch.mb.
t5
t5
3a
ch.bt.
teletech. 1-522/10/13
ch.mb.
97,5
ch.pb.
DN500/630
ch.bt.
3.4
3.3
15,4
ch.bt.
teletech. 1-522/10/13
3a
3
28,6
3.1
3.2
4,3
j.mb.
99,97
98,67
t
375/31
B
j.mb.
ch.mb.
ch.bt.
Warneńska
372/3
B
ch.kp.
ch.kp.
bne
mt12
54
B

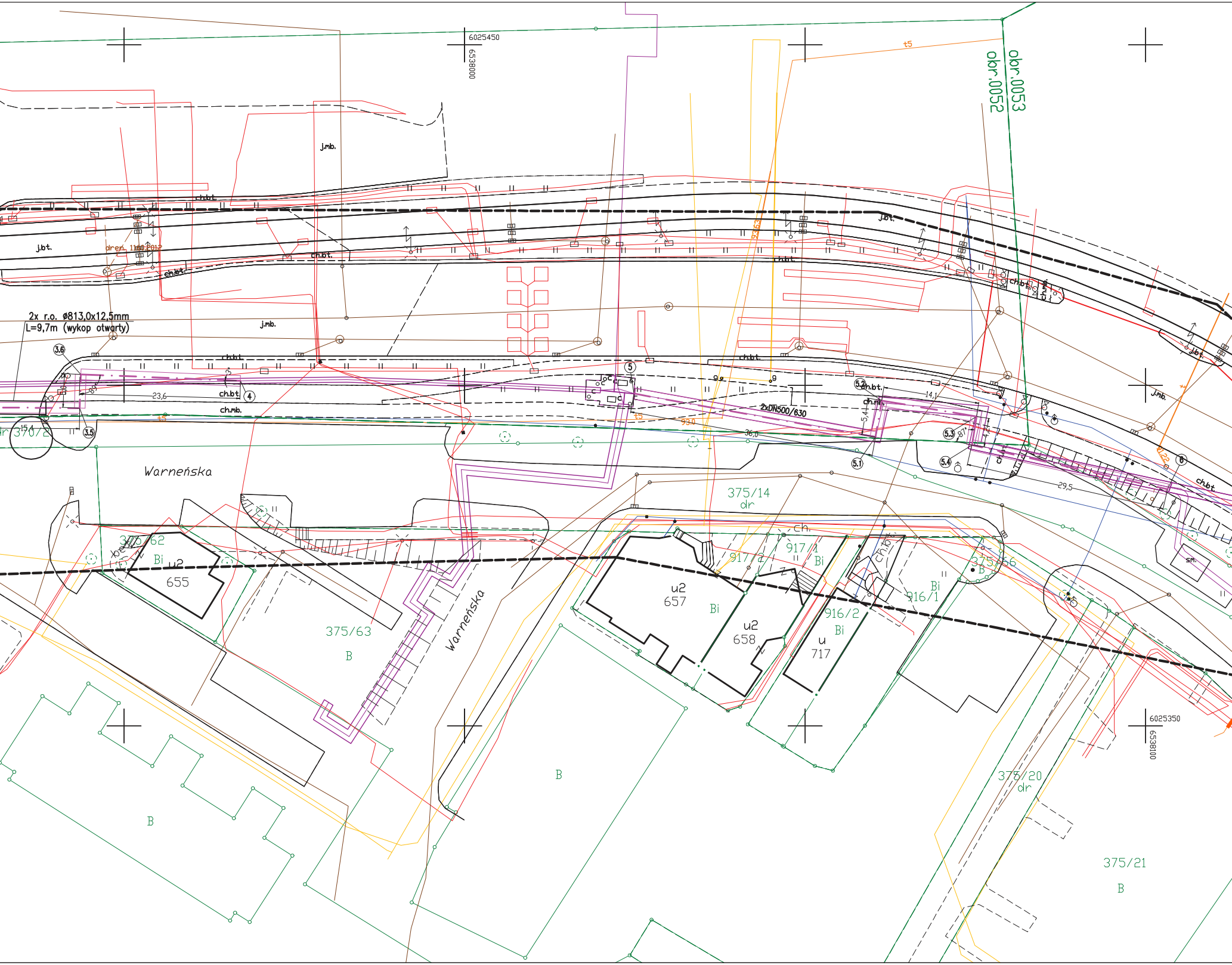
6025450
6538000
obr.0053
obr.0052
t5
j.mb.
ch.bt.
j.bt.
dren. 1160.2012
9363
2x r.o. ø813,0x12,5mm
L=9,7m (wykop otwarty)
3.6
23,6
ch.bt
4
ch.mb.
15,4
dr 370/2
3.5
5
9
9
2xDN500/630
t5
93,0
36,0
5.2
14,1
5,4
4,2
87°
5.3
5.4
5.1
t
1,22
6
29,5
Warneńska
375/14
dr
375/62
Bi
u2
655
375/63
B
Warneńska
u2
657
Bi
u2
658
ch.
917/2
917/1
Bi
916/2
Bi
u
717
ch.b.
Bi
916/1
375/66
B
sm.
B
B
6025350
6538100
375/20
dr
375/21
B

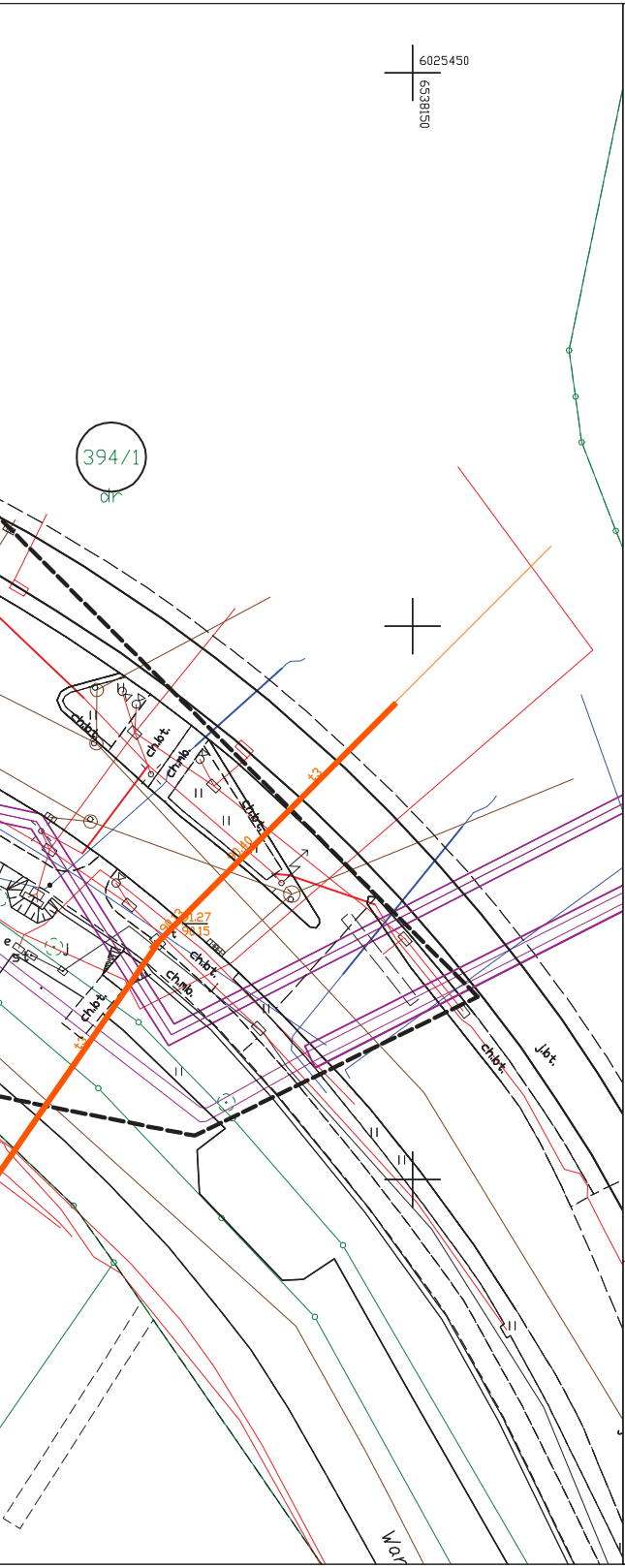

6025450
6538150
394/1
dr
ch.bt.
ch.nb.
ch.bt.
t3
90.40
t3
91.27
90.15
ch.bt.
ch.nb.
ch.bt.
t3
e
st
ch.bt.
J.bt.
War

Nr uzgodnienia:

58253/TTISILU/P/2021

1. Przy skrzyżowaniach i zbliżeniach do 1m od osi istniejącej infrastruktury telekomunikacyjnej prace prowadzić ręcznie z zachowaniem szczególnej ostrożności zgodnie z obowiązującymi normami i przepisami techniczno–budowlanymi pod nadzorem właścicielskim przedstawiciela Orange Polska.
2. Przed planowanym rozpoczęciem robót należy wystąpić z wnioskiem o realizację nadzoru właścicielskiego wg zasad pracy na infrastrukturze Orange Polska podanych na stronie internetowej www.orange.pl/wniosekonadzor
3. Każde wejście na infrastrukturę własności Orange Polska bez złożonego w/w wniosku, będzie traktowane jako nielegalne i zgłaszane do organów ścigania oraz Państwowego Inspektora Nadzoru Budowlanego z wszelkimi tego konsekwencjami.
4. W przypadku nie zastosowania się do w/w uwag całość kosztów związanych z usunięciem ewentualnych awarii oraz zabezpieczeniem istniejących urządzeń telekomunikacyjnych poniesie Inwestor (Wykonawca).

Uzgodnił :

Uzgodniono w Orange Polska S.A.
Informujemy, że na obszarze objętym opracowaniem istnieje prawdopodobieństwo występowania niezinwentaryzowanych urządzeń teletechnicznych. Jeżeli w trakcie wizji lokalnej, zostaną stwierdzone różnice pomiędzy danymi otrzymanymi z OPL a stanem w terenie, należy je niezwłocznie zgłosić do Orange i uzgodnić z właścicielem urządzeń teletechnicznych (sieci) oraz ująć w projekcie zamierzeń.
Uzgodnienie ważne jest 12 miesięcy.
Nr uzgodnienia.58253/TTISILU/P/2021.data.......11-01-2022............
Podpis..............................

UWAGA :
Na skrzyżowaniach i zbliżeniach z istniejącymi i projektowanymi kablami energetycznymi należy bezwzględnie zastosować zabezpieczenie:
- na kable niskiego napięcia rury dwudzielne 110 PS,
- na kable średniego napięcia rury dwudzielne 160

Na skrzyżowaniach i zbliżeniach sieć OPL, Netia, UPC, TASK oraz innych operatorów bezwzględnie zabezpieczyć przy użyciu rur osłonowych.
W przypadku kanalizacji wielootworowej zastosować zabezpiecznia przed uszkodzeniem kanalizacji oraz obsypywaniem się gruntu.

"Za zgodność z oryginałem mapy do celów projektowych"

....

LEGENDA:

—·—·— Oś projektowanego ciepłociągu 2xDN500

○ Oznaczenie działek, na których zlokalizowana jest inwestycja

	Imię i nazwisko	Podpis	Nr. uprawnień, specjalność, zakres opracowania
Projektant:	*mgr inż. Katarzyna Klimowicz*		*POM/IS/0115/05, instalacyjna, sieć i przyłącza c.o.*
Sprawdzający:	*mgr inż. Piotr Pajewski*		*POM/0353/PBS/17, instalacyjna, sieć i przyłącza c.o.*
Opracował:	*mgr inż. Natalia Kałużna*		

Projmed sp. z o.o.
81-574 Gdynia, ul. Siewna 2a
Projmed

Inwestor: Gdańskie Przedsiębiorstwo
Energetyki Cieplnej Sp. z o.o.
80-435 Gdańsk, ul. Biała 1B

Temat :
Przebudowa osiedlowej sieci ciepłowniczej 2xDN500 w rejonie ul. Rakoczego w Gdańsku.

Projekt zagospodarowania terenu

Skala:	Nr rys.:	Nr projektu: *21-030-GPEC*	Data: *06.2021*	Rew.:
1:500	*1*	Arkusz: *1*	Arkuszy: *1*	